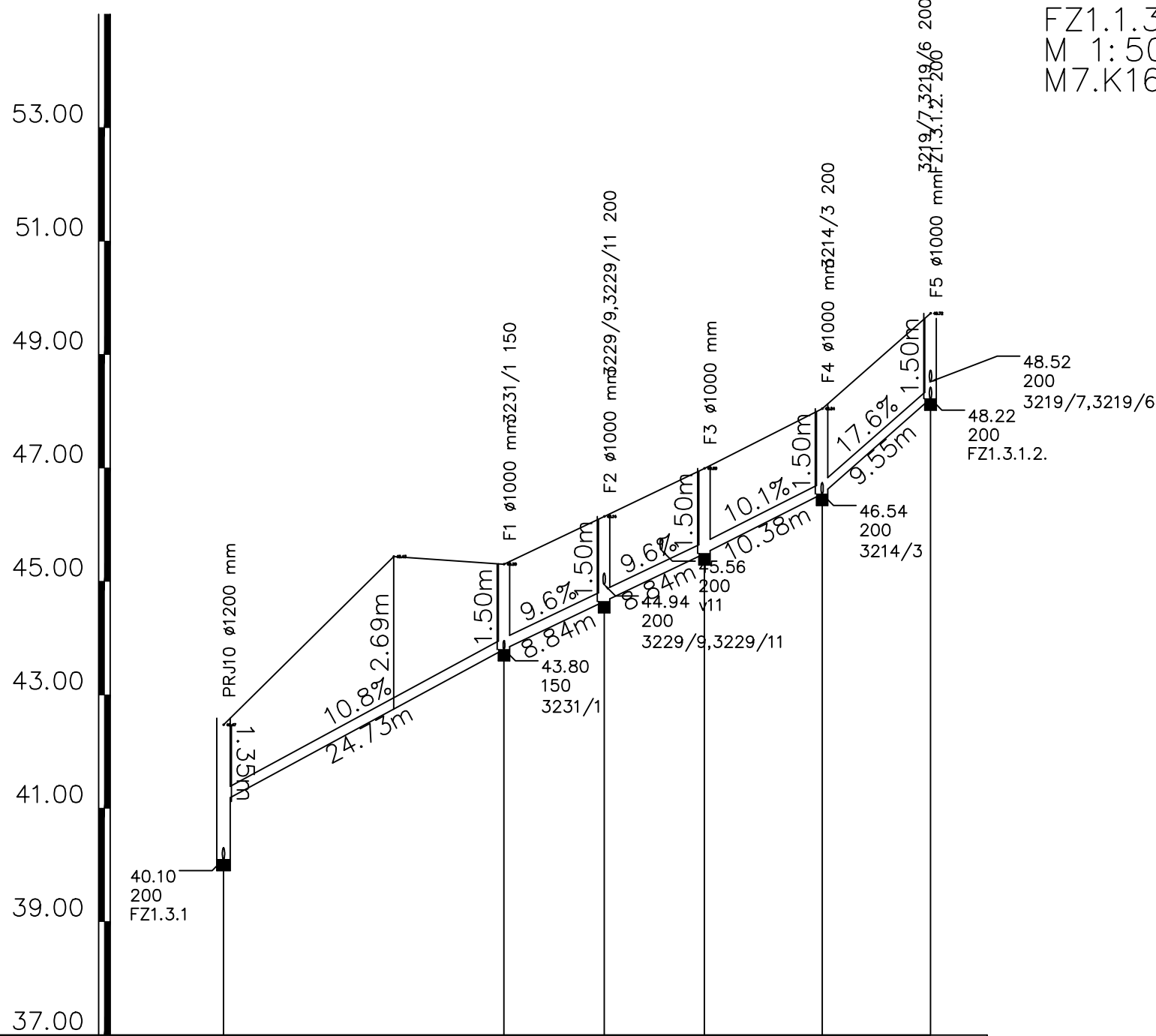
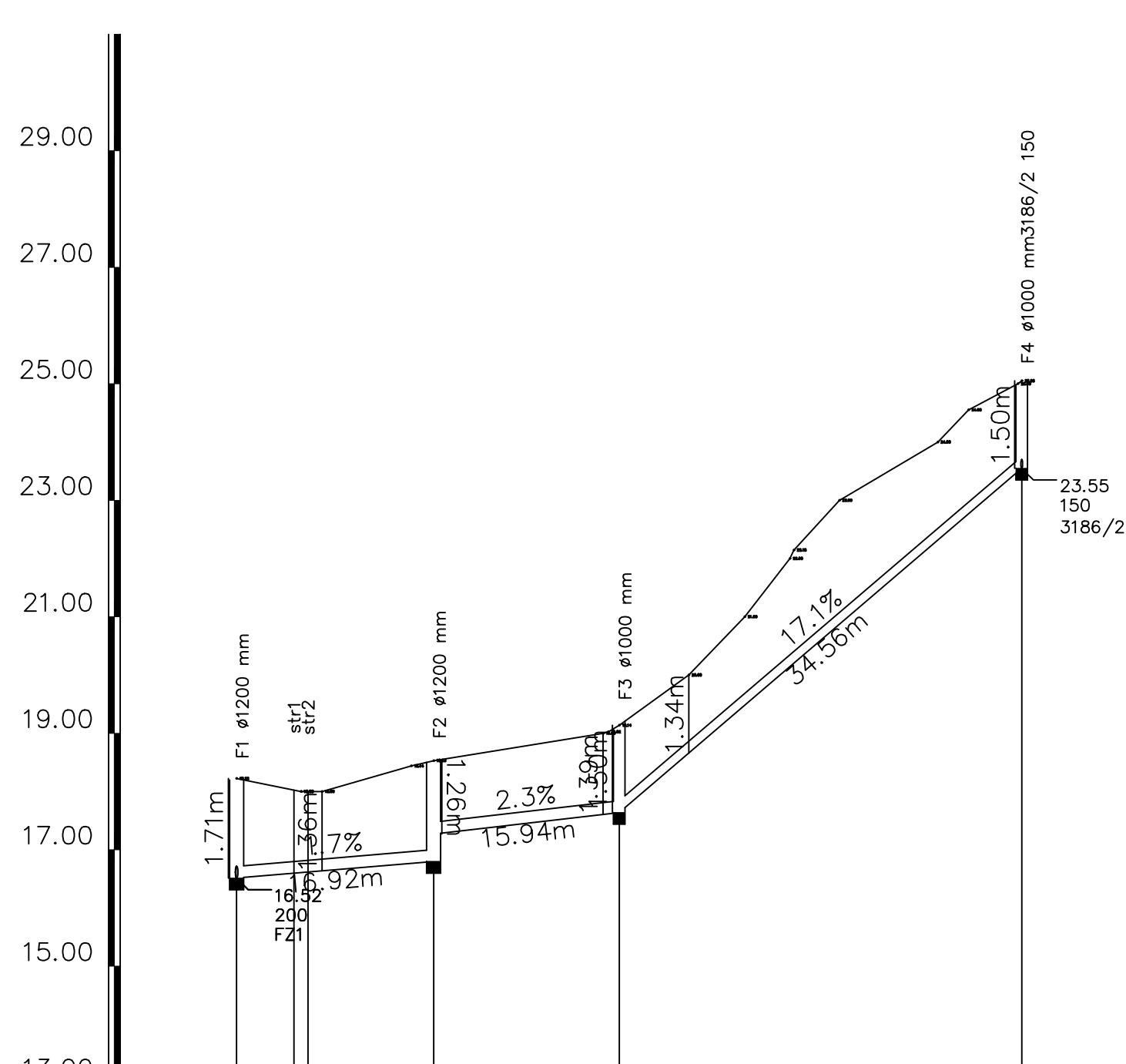


FZ1.3.1.1
M 1:500/100
M7.K5





IME	PRJ10 – FZ1.3.1		F1	F2	F3	F4	F5
STACIONAŽA	0.00		24.73	33.57	42.40	52.78	62.33
KOTA TERENA	42.47	45.43	45.30	46.14	46.99	48.04	49.72
KOTA IZTOKA, VTOKA	40.10 41.12		43.80	44.65	45.49	46.54	48.22
GLOBINA IZKOPA	2.37 1.35		1.50	1.50	1.50	1.50	1.50
PADEC	10.8		9.6		10.1	17.6	
CEV PROFIL DOLŽINA	200 , L=62.33 m						

FZ1.1.3
M 1:500/100
M7.K16



IME	F1	F2	F3	F4
STACIONAŽA	0.00	16.92	32.87	67.43
KOTA TERENA	18.22	18.44	18.69	20.00
KOTA IZTOKA, VTOKA	16.52	16.80	17.64	23.55
GLOBINA IZKOPA	1.71	1.73	1.50	1.50
PADEC	1.7	2.3	17.1	
CEV PROFIL DOLŽINA	200 , L=67.43 m			

Investitor	MESTNA OBČINA KOPER Verdijeva 10, Koper	Objekt:	IZGRADNJA KANAL. SISTEMA NA OBMOČJU AGLOMERACIJE BERTOKI – ZONTARJI – 4.SKLOP		
Naročnik	MARJETICA KOPER Ulica 15.maja 4, Koper	Del projekta:	DRUGI GRADBENI NAČRTI		
Izvajalec	 <i>Podjetje za gradnjo in vzdrževanje objektov</i>				
Odgovorni vodja projekta la. št.	KLEIBENCETL I. univ.dipl.inž.gr. G–0368		Vsebina: VZDOLŽNI PROFIL FEKALNE KANALIZACIJE KANAL FZ1.3.1.1 IN FZ1.1.3		
Odgovorni projektant la. št.	KLEIBENCETL I. univ.dipl.inž.gr. G–0368				
Izdelač	HELENA UGRIN u.d.i.v.k.i.		Faza	PZI	St./st.
			Št. načrta	94/17	5.27
			Merilo:	1:500/100	Datum: maj 19